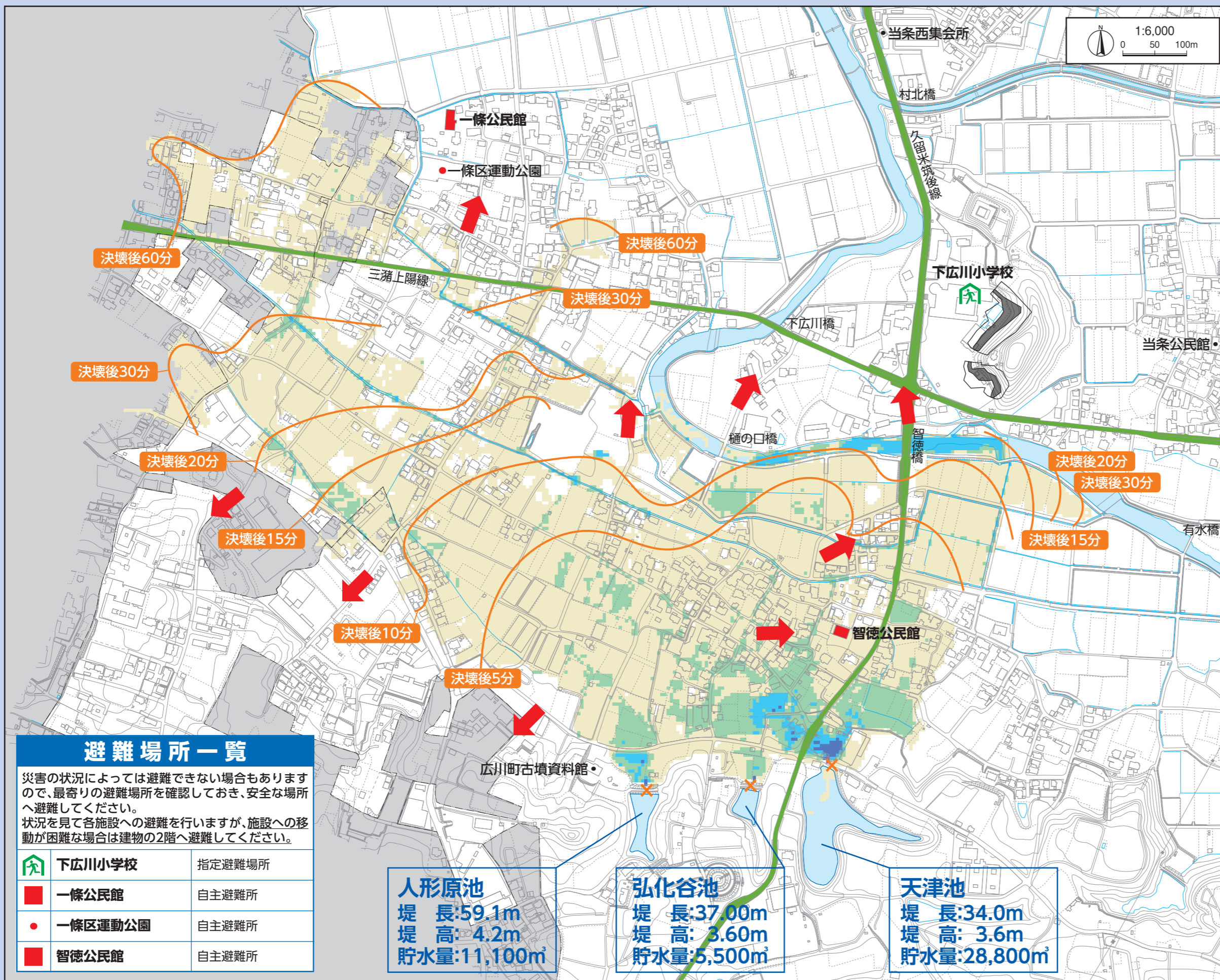


広川町 ため池ハザードマップ

人形原池 弘化谷池・天津池

このマップは、人形原池・弘化谷池・天津池が地震等の災害で決壊した場合に、ため池が満水の時の貯水量が瞬時に流出する状況を想定しています。決壊点の箇所によっては、表示されている範囲以外においても、被害が発生する可能性がありますので、注意が必要です。



避難場所一覧

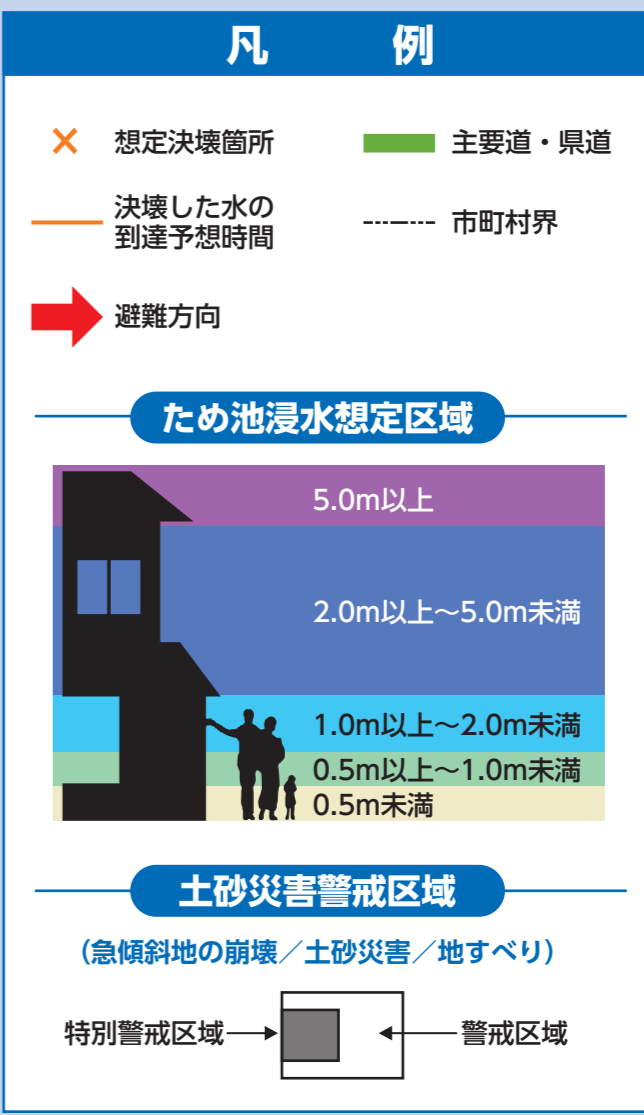
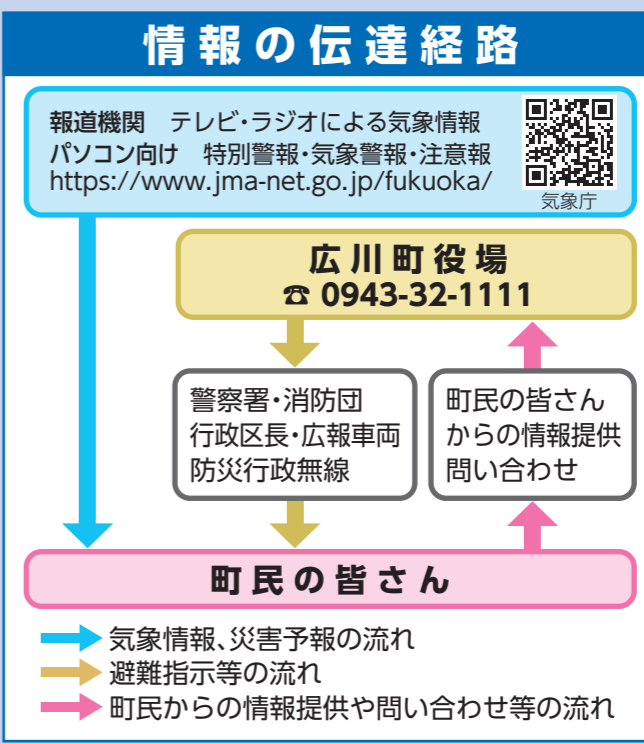
災害の状況によっては避難できない場合もありますので、最寄りの避難場所を確認しておき、安全な場所へ避難してください。状況を見て各施設への避難を行います。施設への移動が困難な場合は建物の2階へ避難してください。

	下広川小学校	指定避難場所
	一条公民館	自主避難所
	一条区運動公園	自主避難所
	智徳公民館	自主避難所

人形原池
堤長:59.1m
堤高:4.2m
貯水量:11,100m³

弘化谷池
堤長:37.00m
堤高:3.60m
貯水量:5,500m³

天津池
堤長:34.0m
堤高:3.6m
貯水量:28,800m³



非常時の連絡先

警察	緊急時 110番	八女警察署	0943-22-5110
消防	災害・救急・救助 119番	広川消防署	0943-32-2119