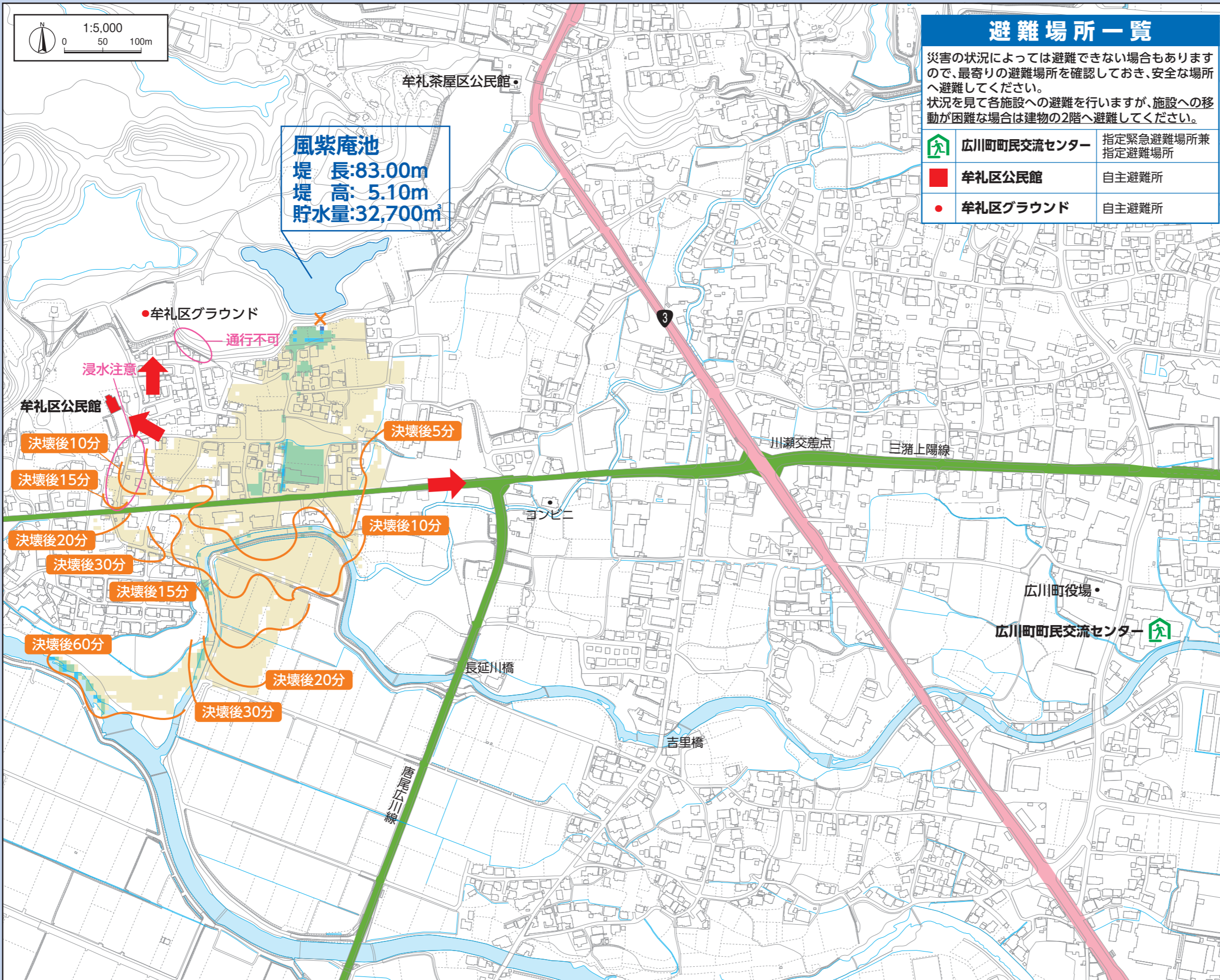


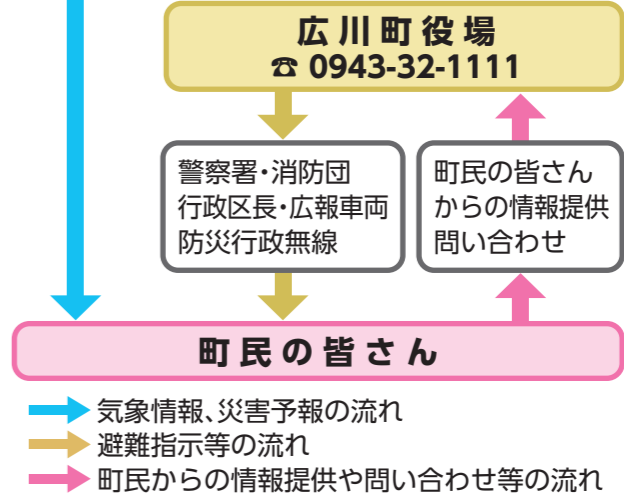
広川町 ため池ハザードマップ 風紫庵池

このマップは、風紫庵池が地震等の災害で決壊した場合に、ため池が満水の時の貯水量が瞬時に流出する状況を想定しています。決壊点の箇所によっては、表示されている範囲以外においても、被害が発生する可能性がありますので、注意が必要です。



情報の伝達経路

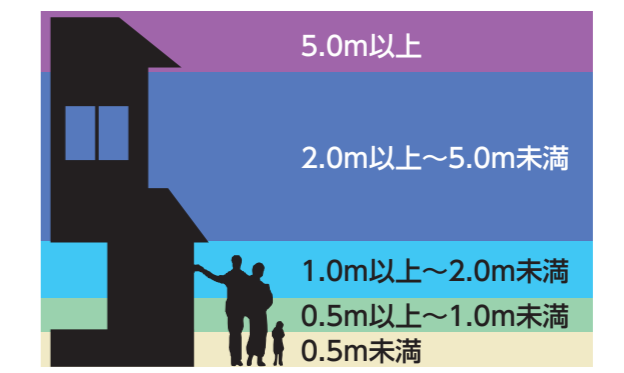
報道機関 テレビ・ラジオによる気象情報
パソコン向け 特別警報・気象警報・注意報
<https://www.jma-net.go.jp/fukuoka/>



凡例

- × 想定決壊箇所
- 決壊した水の到達予想時間
- 避難方向
- 注意箇所 (ワークショップ結果)
- 国道
- 主要道・県道

たため池浸水想定区域



土砂災害警戒区域

(急傾斜地の崩壊/土砂災害/地すべり)

特別警戒区域 → [] ← 警戒区域

非常時の連絡先

警察	緊急時 110番	八女警察署	0943-22-5110
消防	災害・救急・救助 119番	広川消防署	0943-32-2119